Motoclub Foligno
24° CENTER RALLY 2013

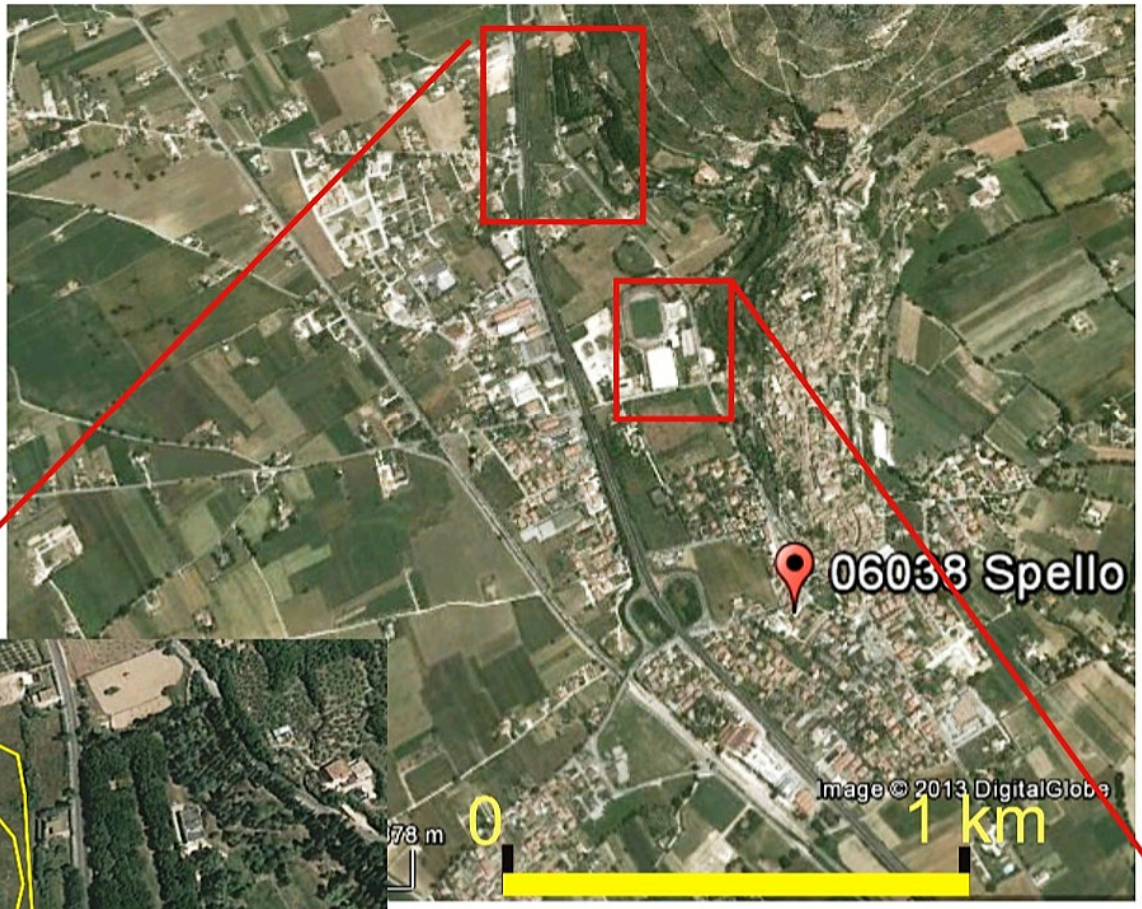



Fettuciato cronometrato
da ripetere a fine giornata

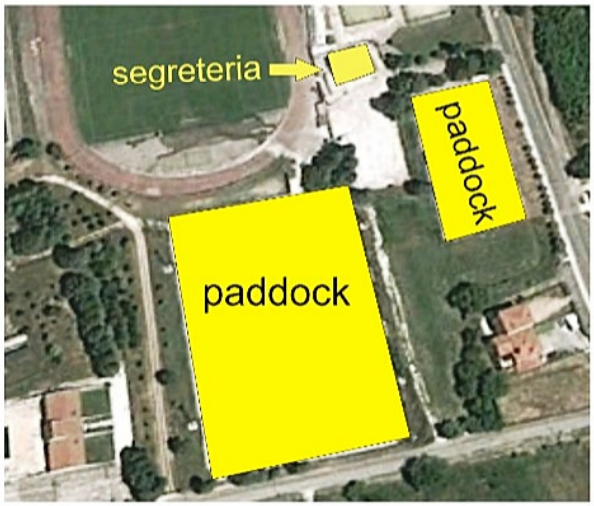

coordinate PADDOCK: 43.009474,12.696652

PER ARRIVARE:

da NORD Ovest: Autostrada A1 Milano - Napoli, uscita Valdichiana, direzione Perugia; raccordo autostradale Perugia - Bettolle, uscita P.S. Giovanni in direzione Assisi - Foligno; Superstrada E45 direzione Assisi - Foligno; S.S. 75 Centrale Umbra, uscita Spello.

da NORD Est: Autostrada A14 adriatica uscita Cesena Nord in direzione Perugia; Superstrada E45, direzione Assisi - Foligno; S.S. 75 Centrale Umbra, uscita Spello.

da SUD: Autostrada A1 Milano - Napoli uscita Orte direzione Perugia; Raccordo autostradale Terni - Orte, uscita E45 direzione Terni - Spoleto - Foligno; uscita Spello.